



Projeto de Lei Complementar nº 018 /2021

Dispõe sobre a expansão e a nova delimitação do perímetro urbano da cidade de Minduri.

Faço saber que a Câmara Municipal de Minduri aprovou e eu, Prefeito Municipal, sanciono e promulgo a seguinte lei:

Art. 1º. Fica definido o novo Perímetro Urbano da cidade de Minduri-MG, circunscrito pela delimitação descrita no memorial descritivo e no mapa ilustrativo que acompanham a presente lei.

Parágrafo único. Os anexos que acompanham a presente lei substituem e revogam o Anexo II da Lei Complementar nº 03/2008, que institui o Plano Diretor do Município de Minduri.

Art. 2º. Nos termos do memorial descritivo anexo, a nova delimitação da zona urbana da cidade de Minduri passa a ter uma área total de 2.775.309,00 m² (dois milhões, setecentos e setenta e cinco mil, trezentos e nove metros quadrados) e linha de perímetro com extensão de 13.717,24 metros.

Art. 3º. É também parte integrante desta lei o Projeto Específico de Expansão do Perímetro Urbano, elaborado nos termos do art. 42-B da Lei federal nº 10.257/2001.

Art. 4º. Enquanto não forem aprovadas outras normas urbanísticas específicas, vigorarão para as áreas objeto da expansão urbana determinada por esta lei os mesmos parâmetros urbanísticos vigentes para a zona urbana pré-existente, observado o disposto no Plano Diretor e na legislação complementar pertinente.

Art. 5º. Esta lei entra em vigor na data de sua publicação.

Minduri-MG, 25 de outubro de 2021.

EDMIR GERALDO SILVA
Prefeito Municipal

CÂMARA MUNICIPAL DE MINDURI - MG	
RECEBIDO	
EM	27 / 10 / 2021
POR:	

Prefeitura Municipal de Minduri

Rua Penha, 99 - Vila Vassalo - Minduri - Estado de Minas Gerais
CEP 37.447-000 | CNPJ 17.954.041/0001-10

Fone 35 3326-1219 | Fax 35 3326-1444 | municipio@minduri.mg.gov.br



MENSAGEM

Venho, pela presente, encaminhar a esta Casa Legislativa o projeto de lei complementar que visa redefinir e ampliar a zona urbana da cidade de Minduri, acrescentando algumas novas áreas ao perímetro atual, que foi consolidado por ocasião da elaboração do Plano Diretor do Município, em 2008.

Ocorre que a cidade vem se expandindo continuamente, de forma que o perímetro atual praticamente não dispõe mais de áreas disponíveis para parcelamento.

Assim, a expansão ora proposta tem o objetivo de possibilitar a expansão regular e organizada da cidade de Minduri, visando criar boas condições para o futuro e para o desenvolvimento humano e econômico do nosso município.

O município de Minduri vive uma grande valorização turística e do ramo do agronegócio, expressa pela grande quantidade de turistas que visitam a cidade anualmente, em eventos conhecidos e também aos finais de semana, e pelos investimentos de grandes produtores rurais, resultado de um trabalho integrado da Prefeitura Municipal e da iniciativa privada. Estas atividades geram renda e emprego à população minduriense e das cidades vizinhas, e apresenta tendência de fortalecimento nos próximos anos, acompanhada de uma tendência de crescimento da população e dos empreendimentos urbanos em geral.

A aprovação dessa expansão também contribuirá grandemente para solucionar o grave problema da oferta de lotes urbanizados para que as famílias mindurienses e possíveis novos habitantes possam edificar suas moradias. Atualmente essa oferta de lotes urbanizados e regularizados para construção é muito baixa, e esse fator alimenta a especulação imobiliária. Os lotes urbanizados disponíveis, além de escassos, com o passar dos anos tornam-se cada vez mais caros e inacessíveis à população. E então, por não terem uma opção de moradia acessível, muitas pessoas recorrem à ocupação irregular do solo fora da zona urbana, causando enormes prejuízos ao município a longo prazo, uma vez que estas ocupações não obedecem aos índices urbanísticos previstos em lei e geralmente também não são providas da mínima infraestrutura necessária para a dignidade dos cidadãos.

Muitos outros benefícios sociais e financeiros também tendem a ocorrer com essa ampliação urbana. Com a oferta de mais lotes urbanizados, aquece-se o mercado da construção civil, que gera muitos empregos tanto nas atividades de construção propriamente como também no comércio de materiais de construção. Em segundo momento, espera-se um crescimento importante da receita municipal, com o recolhimento de IPTU, e melhoria geral na economia local em decorrência da renda gerada em todo o processo.

Além do fator habitacional, a medida aqui proposta permitirá também abrir novas áreas propícias para atender às necessidades de logística, atividades empresariais e expansão da malha viária do município.

Prefeitura Municipal de Minduri

Rua Penha, 99 - Vila Vassalo - Minduri - Estado de Minas Gerais
CEP 37.447-000 | CNPJ 17.954.041/0001-10


Fone 35 3326-1219 | Fax 35 3326-1444 | municipio@minduri.mg.gov.br



Pelos motivos expostos, solicito a aprovação dos Senhores Vereadores ao presente projeto de lei, em regime de **URGÊNCIA ESPECIAL**, considerando que estamos dependendo dessa ampliação do perímetro urbano para concluir a celebração de um convênio para implantação de uma avenida dentro da nova área de expansão, e para tanto temos prazo até 15 de dezembro de 2021.

Coloco-me à disposição para quaisquer esclarecimentos que se fizerem necessários.

Minduri-MG, 25 de outubro de 2021.


EDMIR GERALDO SILVA
Prefeito Municipal



CONSIDERAÇÕES E JUSTIFICATIVA SOBRE O PROJETO ESPECÍFICO PARA AMPLIAÇÃO DO PERÍMETRO URBANO

ALTERAÇÃO DO PLANO DIRETOR DA CIDADE DE MINDURI/MG, INSTITUÍDO PELA LEI COMPLEMENTAR Nº 03/2008

1. OBJETO:

O presente documento trata de Projeto Específico para ampliação Perímetro Urbano no Município de Minduri, estado de Minas Gerais, através de Projeto de Lei Complementar que altera o Plano Diretor do Município de Minduri, instituído pela Lei Complementar nº 03/2008;

2. OBJETIVO:

Este documento tem como objetivo apresentar dados para comprovar o atendimento às exigências legais da área apresentada para integrar o Perímetro Urbano do Município de Minduri/MG;

3. ÁREA DO PROJETO:

Glebas de terra designada por na planta anexa situada no município de Minduri;

4. LOCALIZAÇÃO DA ÁREA:

Conforme plantas em anexo.

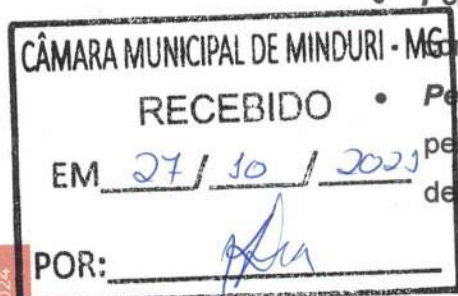
5. ATENDIMENTO AO ARTIGO 42-B DO ESTATUTO DA CIDADE (LEI Nº 10.257 DE 10 DE JULHO DE 2011):

i) **Demarcação do novo perímetro urbano:** encontra-se anexo mapa com as áreas distintas, e abaixo uma descrição deles:

• **Perímetro Urbano Atual:** Delimitação do perímetro urbano e zoneamento

como se encontra hoje no Plano Diretor do Município;

• **Perímetro Urbano Atual e Ampliação Pretendida:** Delimitação do perímetro urbano como se encontra hoje no Plano Diretor do Município e delimitação da área a ser incluída objeto deste projeto;



ADM. 2021/2024

Prefeitura Municipal de Minduri

Rua Penha, 99 - Vila Vassalo - Minduri - Estado de Minas Gerais
CEP 37.447-000 | CNPJ 17.954.041/0001-10

Fone 35 3326-1219 | Fax 35 3326-1444 | municipio@minduri.mg.gov.br



- **Perímetro Urbano Ampliado:** Delimitação de como ficará o perímetro urbano do município com a ampliação da área pretendida neste projeto.
- ii) **Delimitação dos trechos com restrições à urbanização e dos trechos sujeitos a controle especial em função de ameaça de desastres naturais:** A cobertura vegetal é composta na sua maioria por gramíneas e braquiária, e a declividade é predominantemente homogênea, com inclinações não maiores que 10%, com exceção de dos trechos limítrofes, aonde ela é um pouco maior, mesmo assim não ultrapassando 20%; composta por mata e reserva legal e várzea
- iii) **Definição de parâmetros de parcelamento, uso e ocupação do solo, de modo a promover a diversidade de usos e contribuir para a geração de emprego e renda:** a área a ser incorporada no perímetro urbano atenderá as mesmas normativas de ocupação e índices urbanísticos do referido Plano Diretor, considerando que não existe a necessidade de se adotar índices diferenciados.
- Obs.: Os terrenos que estejam dentro do perímetro urbano do Município e cujas matrículas sejam rurais, permanecerão legalmente como rurais enquanto sua utilização for predominantemente para usos agrícolas, e só perderão tal característica por imposição de lei municipal específica ou se passarem a ter uso predominantemente de natureza urbana (não agrícola).
- iv) **A previsão de áreas para habitação de interesse social por meio da demarcação de zonas especiais de interesse social (ZEIS) e de outros instrumentos de política urbana, quando o uso habitacional for permitido:** É objeto em partes deste projeto a execução de Projetos Sociais e Habitacionais de interesse público, buscando a igualdade social o respeito humano e a dignidade da família.
- v) **Definição de diretrizes e instrumentos específicos para proteção ambiental e do patrimônio histórico e cultural:** esta área possui elementos passíveis de proteção ambiental, nascentes e córregos que estão sob a égide de leis estaduais e federais além da legislação municipal. Em relação ao patrimônio histórico e cultural, não há nenhum elemento nesta área que justifique a definição de diretrizes de proteção;
- vi) **Definição de mecanismos para garantir a justa distribuição dos ônus e benefícios decorrentes do processo de urbanização do território de expansão urbana e a**

Prefeitura Municipal de Minduri

Rua Penha, 99 - Vila Vassalo - Minduri - Estado de Minas Gerais
CEP 37.447-000 | CNPJ 17.954.041/0001-10

Fone 35 3326-1219 | Fax 35 3326-1444 | municipio@minduri.mg.gov.br



recuperação para a coletividade da valorização imobiliária resultante da ação do poder público: a expansão do perímetro urbano proposta neste Projeto de Lei é pontual e tem o objetivo de possibilitar a expansão regular e organizada do Município de Minduri, visando o futuro e o desenvolvimento humano e econômico da nossa cidade. O município de Minduri vive uma grande valorização turística e do ramo do agronegócio, expressa pela grande quantidade de turistas que visitam a cidade anualmente, em eventos conhecidos e também aos finais de semana, e pelos investimentos de grandes produtores rurais, resultado de um trabalho integrado da **PREFEITURA MUNICIPAL DE MINDURI** e iniciativa privada. Estas atividades geram renda e emprego à população minduriense e das cidades vizinhas e apresenta tendência de fortalecimento nos próximos anos, para isso precisamos de ampliar nosso perímetro urbano para atender as necessidades de logística, empresarial e habitacional.

vii) Com a expansão do perímetro urbano, resolveremos outro problema do nosso Município que é a oferta de lotes urbanizados. Hoje em nossa cidade a oferta de lotes urbanizados e regularizados para construção é muito baixa. Tal fator alimenta a especulação imobiliária, e os lotes urbanizados disponíveis, com o passar dos anos, tornam-se cada vez mais caros e inacessíveis à população, uma vez que a oferta é muito menor que a demanda. E por não terem uma opção de moradia acessível, muitas pessoas recorrem à ocupação irregular do solo, causando enormes prejuízos ao município a longo prazo, uma vez que estas ocupações não seguem nenhum dos índices urbanísticos mencionados anteriormente.

Muitos outros benefícios sociais e financeiros também fazem parte da implantação de um empreendimento como este: geração de empregos no município, aquecimento do comércio local, tanto na fase de execução das obras quanto posteriormente, na construção de novas residências, aumento considerável de receita para a Prefeitura Municipal de Minduri através de taxas de IPTU, entre outros benefícios.

6. CONSIDERAÇÕES FINAIS:

Entendemos a importância de um estudo sério para a abordagem do tema em questão. E podemos ver, como demonstrado através deste projeto, que muitos são os benefícios para a expansão do perímetro urbano de maneira sustentável, tanto do ponto de vista urbanístico como socioeconômico.

Prefeitura Municipal de Minduri

Rua Penha, 99 - Vila Vassalo - Minduri - Estado de Minas Gerais
CEP 37.447-000 | CNPJ 17.954.041/0001-10

Fone 35 3326-1219 | Fax 35 3326-1444 | municipio@minduri.mg.gov.br



Destaca-se, por fim, que as famílias que atualmente habitam a área de extensão do perímetro urbano permanecerão com os seus terrenos inscritos no INCRA, na Prefeitura de Minduri e demais órgãos federais e estaduais para atividades exclusivamente rurais, salvo se houver pedidos de desmembramentos para fins urbanos, e naqueles casos em que o imóvel já possua características urbanas e atenda aos critérios do Código Tributário Nacional para a incidência do IPTU (art. 32, § 1o), a saber:

“§ 1º. Para os efeitos deste imposto, entende-se como zona urbana a definida em lei municipal; observado o requisito mínimo da existência de melhoramentos indicados em pelo menos 2 (dois) dos incisos seguintes, construídos ou mantidos pelo Poder Público:

I - meio-fio ou calçamento, com canalização de águas pluviais;

II - abastecimento de água;

III - sistema de esgotos sanitários;

IV - rede de iluminação pública, com ou sem posteamento para distribuição domiciliar;

V - escola primária ou posto de saúde a uma distância máxima de 3 (três) quilômetros do imóvel considerado.”

Diante de todos os fatores mencionados neste projeto, pode-se afirmar que a área em questão atende todos os requisitos exigidos para a sua inclusão no perímetro urbano.

Destaco, por final, que o nosso município, mesmo tendo um Plano Diretor bem elaborado, não fez, à época de sua aprovação, um levantamento planialtimétrico com coordenadas por satélite. Assim está sendo feito agora e, sendo aprovado o “Novo Perímetro Urbano da Cidade”, Minduri terá os arquivos digitais com medição por GPS georreferenciada, de suma importância para delinear nossas políticas urbanas.

Minduri, 25 de outubro de 2021.



EDMIR GERALDO DA SILVA
Prefeito Municipal de Minduri



Memorial Descritivo

Perímetro urbano de Minduri

Prefeitura Municipal de Minduri

Carvalhos– Minas Gerais

MEMORIAL DESCRITIVO

(UTM)

Edmir Geraldo Silva
Prefeito Municipal
CPF: 333.754.026-00

Prefeitura Municipal de Minduri

Rua Penha, 99 - Vila Vassalo - Minduri - Estado de Minas Gerais
CEP 37.447-000 | CNPJ 17.954.041/0001-10

Fone 35 3326-1219 | Fax 35 3326-1444 | municipio@minduri.mg.gov.br



Imóvel : **Terreno Urbano**
Proprietário : **Prefeitura Municipal de Minduri-MG**
Município : **Minduri- MG U.F: MG - BR**
Comarca : **Cruzília-MG**
Área (ha) : **277,5309**
Perímetro (m) : **13.717,24**

LIMITES e CONFRONTANTES DO PERIMETRO URBANO DE MINDURI-MG: Inicia-se a descrição deste perímetro no Vértice **PT-V-01**, de coordenadas **N 7.603.420,62m** e **E 539.162,01m**; deste segue as margens esquerda da **Estrada Minduri/Carrancas**, com azimute de **111°09'08,71"** por uma distância de **39,01m**, até o Vértice **PT-V-02**, de coordenadas **N 7.603.406,54m** e **E 539.198,40m**; deste segue com azimute de **117°44'26,42"** por uma distância de **81,70m**, até o Vértice **PT-V-03**, de coordenadas **N 7.603.368,51m** e **E 539.270,71m**; deste segue com azimute de **121°01'14,45"** por uma distância de **141,91m**, até o Vértice **PT-V-04**, de coordenadas **N 7.603.295,38m** e **E 539.392,33m**; deste segue com azimute de **122°42'02,72"** por uma distância de **6,28m**, até o Vértice **PT-V-05**, de coordenadas **N 7.603.291,98m** e **E 539.397,61m**; deste segue com azimute de **124°49'02,22"** por uma distância de **65,71m**, até o Vértice **PT-V-06**, de coordenadas **N 7.603.254,47m** e **E 539.451,56m**; deste segue com azimute de **121°27'57,30"** por uma distância de **120,26m**, até o Vértice **PT-V-07**, de coordenadas **N 7.603.191,69m** e **E 539.554,13m**; deste segue com azimute de **126°14'39,23"** por uma distância de **63,80m**, até o Vértice **PT-V-08**, de coordenadas **N 7.603.153,97m** e **E 539.605,58m**; deste segue com azimute de **115°57'48,33"** por uma distância de **38,43m**, até o Vértice **PT-V-09**, de coordenadas **N 7.603.137,15m** e **E 539.640,14m**; dai deflete a esquerda e segue **Cerca de Arame**, com azimute de **4°00'33,44"** por uma distância de **7,14m**, até o Vértice **PT-V-10**, de coordenadas **N 7.603.144,27m** e **E 539.640,64m**; deste segue com azimute de **25°32'50,15"** por uma distância de **8,16m**, até o Vértice **PT-V-11**, de coordenadas **N 7.603.151,64m** e **E 539.644,16m**; deste segue com azimute de **43°14'13,47"** por uma distância de **47,27m**, até o Vértice **PT-V-12**, de coordenadas **N 7.603.186,08m** e **E 539.676,54m**; deste segue com azimute de **125°20'22,19"** por uma distância de **30,27m**, até o Vértice **PT-V-13**, de coordenadas **N 7.603.168,57m** e **E 539.701,23m**; deste segue com azimute de **116°27'02,16"** por uma distância de **31,00m**, até o Vértice **PT-V-14**, de coordenadas **N 7.603.154,76m** e **E 539.728,99m**; deste segue com azimute de **28°10'10,65"** por uma distância de **70,18m**, até o Vértice **PT-V-15**, de coordenadas **N 7.603.216,63m** e **E 539.762,12m**; deste segue com azimute de **27°41'35,57"** por uma distância de **110,79m**, até o Vértice **PT-V-16**, de coordenadas **N 7.603.314,73m** e **E 539.813,61m**; deste segue com azimute de **34°33'18,25"** por uma distância de **6,17m**, até o Vértice **PT-V-17**, de coordenadas **N 7.603.314,73m** e **E 539.813,61m**.

Emir Geraldo Silva
Prefeito Municipal
CPF: 333.754.026-00

Prefeitura Municipal de Minduri

Rua Penha, 99 - Vila Vassalo - Minduri - Estado de Minas Gerais
CEP 37.447-000 | CNPJ 17.954.041/0001-10

Fone 35 3326-1219 | Fax 35 3326-1444 | municipio@minduri.mg.gov.br

coordenadas N 7.603.319,81m e E 539.817,11m; daí deflete a direita segue a **Estrada as margens direita da Ferrovia VLI**, com azimute de 117°32'05,29" por uma distância de 36,11m, até o Vértice PT-V-18, de coordenadas N 7.603.303,12m e E 539.849,12m; deste segue com azimute de 110°03'58,61" por uma distância de 13,00m, até o Vértice PT-V-19, de coordenadas N 7.603.298,66m e E 539.861,33m; deste segue com azimute de 106°44'55,23" por uma distância de 129,61m, até o Vértice PT-V-20, de coordenadas N 7.603.261,31m e E 539.985,44m; deste segue com azimute de 113°55'27,74" por uma distância de 27,94m, até o Vértice PT-V-21, de coordenadas N 7.603.249,98m e E 540.010,98m; deste segue com azimute de 125°41'20,08" por uma distância de 33,62m, até o Vértice PT-V-22, de coordenadas N 7.603.230,37m e E 540.038,28m; deste segue com azimute de 137°12'19,12" por uma distância de 24,71m, até o Vértice PT-V-23, de coordenadas N 7.603.212,23m e E 540.055,07m; deste segue com azimute de 148°07'46,96" por uma distância de 27,91m, até o Vértice PT-V-24, de coordenadas N 7.603.188,53m e E 540.069,80m; deste segue com azimute de 161°36'50,32" por uma distância de 39,30m, até o Vértice PT-V-25, de coordenadas N 7.603.151,24m e E 540.082,20m; deste segue com azimute de 176°13'28,73" por uma distância de 34,68m, até o Vértice PT-V-26, de coordenadas N 7.603.116,63m e E 540.084,48m; deste segue com azimute de 183°38'04,74" por uma distância de 64,86m, até o Vértice PT-V-27, de coordenadas N 7.603.051,90m e E 540.080,37m; deste segue com azimute de 173°59'52,81" por uma distância de 44,24m, até o Vértice PT-V-28, de coordenadas N 7.603.007,91m e E 540.085,00m; daí deflete a esquerda e segue em **Linha Reta até o Ribeirão Pitangueira**, com azimute de 104°55'09,44" por uma distância de 223,37m, até o Vértice PT-V-29, de coordenadas N 7.602.950,40m e E 540.300,83m; daí deflete a esquerda e segue o **Ribeirão Pitangueira**, com azimute de 77°21'33,49" por uma distância de 19,19m, até o Vértice PT-V-30, de coordenadas N 7.602.954,60m e E 540.319,56m; deste segue com azimute de 49°41'35,05" por uma distância de 50,96m, até o Vértice PT-V-31, de coordenadas N 7.602.987,57m e E 540.358,42m; deste segue com azimute de 1°07'27,86" por uma distância de 16,31m, até o Vértice PT-V-32, de coordenadas N 7.603.003,87m e E 540.358,74m; deste segue com azimute de 342°06'54,75" por uma distância de 12,12m, até o Vértice PT-V-33, de coordenadas N 7.603.015,41m e E 540.355,02m; deste segue com azimute de 264°50'22,39" por uma distância de 49,31m, até o Vértice PT-V-34, de coordenadas N 7.603.010,97m e E 540.305,91m; deste segue com azimute de 301°12'56,38" por uma distância de 13,54m, até o Vértice PT-V-35, de coordenadas N 7.603.017,99m e E 540.294,33m; deste segue com azimute de 36°14'42,74" por uma distância de 11,06m, até o Vértice PT-V-36, de coordenadas N 7.603.026,91m e E 540.300,87m; deste segue com azimute de 91°37'31,67" por uma distância de 39,17m, até o Vértice PT-V-37, de coordenadas N 7.603.025,80m e E 540.340,03m; deste segue com azimute de 80°28'43,89" por uma distância de 100,73m, até o Vértice PT-V-38, de coordenadas N 7.603.042,46m e E 540.439,37m; deste segue com azimute de 71°26'05,85" por uma distância de 26,88m, até o Vértice PT-V-39, de coordenadas N 7.603.051,02m e E 540.464,85m; deste segue com azimute de 30°13'34,29" por uma distância de 9,27m, até o Vértice PT-V-40, de

Edmir Geraldo Silva
Prefeito Municipal
CPF: 333.754.028-00

Prefeitura Municipal de Minduri

Rua Penha, 99 - Vila Vassalo - Minduri - Estado de Minas Gerais
CEP 37.447-000 | CNPJ 17.954.041/0001-10

Fone 35 3326-1219 | Fax 35 3326-1444 | municipio@minduri.mg.gov.br



coordenadas N 7.603.059,03m e E 540.469,52m; deste segue com azimute de 86°42'37,73" por uma distância de 9,53m, até o Vértice **PT-V-41**, de coordenadas N 7.603.059,58m e E 540.479,03m; deste segue com azimute de 147°14'43,70" por uma distância de 16,41m, até o Vértice **PT-V-42**, de coordenadas N 7.603.045,78m e E 540.487,91m; deste segue com azimute de 133°59'56,21" por uma distância de 5,99m, até o Vértice **PT-V-43**, de coordenadas N 7.603.041,61m e E 540.492,22m; deste segue com azimute de 201°52'34,01" por uma distância de 34,32m, até o Vértice **PT-V-44**, de coordenadas N 7.603.009,76m e E 540.479,43m; deste segue com azimute de 111°08'38,78" por uma distância de 28,13m, até o Vértice **PT-V-45**, de coordenadas N 7.602.999,61m e E 540.505,67m; deste segue com azimute de 269°44'11,26" por uma distância de 10,65m, até o Vértice **PT-V-46**, de coordenadas N 7.602.999,57m e E 540.495,02m; deste segue com azimute de 196°17'19,95" por uma distância de 17,51m, até o Vértice **PT-V-47**, de coordenadas N 7.602.982,76m e E 540.490,11m; deste segue com azimute de 145°32'58,06" por uma distância de 11,81m, até o Vértice **PT-V-48**, de coordenadas N 7.602.973,03m e E 540.496,79m; deste segue com azimute de 139°57'47,37" por uma distância de 9,87m, até o Vértice **PT-V-49**, de coordenadas N 7.602.965,47m e E 540.503,13m; deste segue com azimute de 230°11'07,57" por uma distância de 14,69m, até o Vértice **PT-V-50**, de coordenadas N 7.602.956,07m e E 540.491,85m; deste segue com azimute de 178°56'13,23" por uma distância de 17,84m, até o Vértice **PT-V-51**, de coordenadas N 7.602.938,23m e E 540.492,18m; deste segue com azimute de 136°08'09,41" por uma distância de 20,22m, até o Vértice **PT-V-52**, de coordenadas N 7.602.923,65m e E 540.506,20m; deste segue com azimute de 119°17'05,61" por uma distância de 31,27m, até o Vértice **PT-V-53**, de coordenadas N 7.602.908,35m e E 540.533,47m; deste segue com azimute de 64°09'03,04" por uma distância de 7,27m, até o Vértice **PT-V-54**, de coordenadas N 7.602.911,52m e E 540.540,01m; deste segue com azimute de 345°21'42,91" por uma distância de 47,77m, até o Vértice **PT-V-55**, de coordenadas N 7.602.957,75m e E 540.527,94m; deste segue com azimute de 356°30'35,62" por uma distância de 9,82m, até o Vértice **PT-V-56**, de coordenadas N 7.602.967,55m e E 540.527,34m; deste segue com azimute de 53°05'53,56" por uma distância de 31,26m, até o Vértice **PT-V-57**, de coordenadas N 7.602.986,32m e E 540.552,34m; deste segue com azimute de 86°32'43,34" por uma distância de 23,32m, até o Vértice **PT-V-58**, de coordenadas N 7.602.987,73m e E 540.575,61m; deste segue com azimute de 19°31'59,25" por uma distância de 34,55m, até o Vértice **PT-V-59**, de coordenadas N 7.603.020,29m e E 540.587,17m; deste segue com azimute de 103°10'02,88" por uma distância de 17,96m, até o Vértice **PT-V-60**, de coordenadas N 7.603.016,20m e E 540.604,66m; deste segue com azimute de 127°25'08,92" por uma distância de 7,57m, até o Vértice **PT-V-61**, de coordenadas N 7.603.011,59m e E 540.610,67m; deste segue com azimute de 219°03'55,03" por uma distância de 12,65m, até o Vértice **PT-V-62**, de coordenadas N 7.603.001,78m e E 540.602,70m; deste segue com azimute de 165°48'42,09" por uma distância de 17,64m, até o Vértice **PT-V-63**, de coordenadas N 7.602.984,68m e E 540.607,03m; deste segue com azimute de 165°34'40,40" por uma distância de 10,66m, até o Vértice **PT-V-64**, de



coordenadas N 7.602.974,35m e E 540.609,68m; deste segue com azimute de 121°59'05,05" por uma distância de 14,71m, até o Vértice **PT-V-65**, de coordenadas N 7.602.966,56m e E 540.622,15m; deste segue com azimute de 72°49'01,66" por uma distância de 7,57m, até o Vértice **PT-V-66**, de coordenadas N 7.602.968,80m e E 540.629,39m; deste segue com azimute de 102°32'04,02" por uma distância de 28,63m, até o Vértice **PT-V-67**, de coordenadas N 7.602.962,59m e E 540.657,34m; deste segue com azimute de 100°45'34,80" por uma distância de 43,74m, até o Vértice **PT-V-68**, de coordenadas N 7.602.954,42m e E 540.700,31m; deste segue com azimute de 173°22'58,97" por uma distância de 12,76m, até o Vértice **PT-V-69**, de coordenadas N 7.602.941,75m e E 540.701,78m; deste segue com azimute de 116°00'53,88" por uma distância de 11,13m, até o Vértice **PT-V-70**, de coordenadas N 7.602.936,86m e E 540.711,78m; deste segue com azimute de 35°15'59,67" por uma distância de 17,37m, até o Vértice **PT-V-71**, de coordenadas N 7.602.951,05m e E 540.721,81m; deste segue com azimute de 78°41'11,88" por uma distância de 3,27m, até o Vértice **PT-V-72**, de coordenadas N 7.602.951,69m e E 540.725,02m; deste segue com azimute de 178°01'45,56" por uma distância de 20,41m, até o Vértice **PT-V-73**, de coordenadas N 7.602.931,29m e E 540.725,72m; deste segue com azimute de 113°21'51,07" por uma distância de 13,31m, até o Vértice **PT-V-74**, de coordenadas N 7.602.926,01m e E 540.737,94m; deste segue com azimute de 71°50'23,24" por uma distância de 22,95m, até o Vértice **PT-V-75**, de coordenadas N 7.602.933,16m e E 540.759,75m; deste segue com azimute de 59°55'24,23" por uma distância de 15,30m, até o Vértice **PT-V-76**, de coordenadas N 7.602.940,83m e E 540.772,99m; deste segue com azimute de 345°33'46,60" por uma distância de 16,26m, até o Vértice **PT-V-77**, de coordenadas N 7.602.956,57m e E 540.768,93m; deste segue com azimute de 85°52'25,29" por uma distância de 9,63m, até o Vértice **PT-V-78**, de coordenadas N 7.602.957,27m e E 540.778,54m; deste segue com azimute de 164°04'12,03" por uma distância de 27,59m, até o Vértice **PT-V-79**, de coordenadas N 7.602.930,74m e E 540.786,11m; deste segue com azimute de 220°43'33,21" por uma distância de 12,42m, até o Vértice **PT-V-80**, de coordenadas N 7.602.921,33m e E 540.778,01m; deste segue com azimute de 243°20'04,84" por uma distância de 16,10m, até o Vértice **PT-V-81**, de coordenadas N 7.602.914,10m e E 540.763,62m; deste segue com azimute de 153°36'17,79" por uma distância de 16,88m, até o Vértice **PT-V-82**, de coordenadas N 7.602.898,98m e E 540.771,13m; deste segue com azimute de 87°16'48,02" por uma distância de 17,26m, até o Vértice **PT-V-83**, de coordenadas N 7.602.899,80m e E 540.788,36m; deste segue com azimute de 50°51'59,05" por uma distância de 18,60m, até o Vértice **PT-V-84**, de coordenadas N 7.602.911,54m e E 540.802,79m; deste segue com azimute de 108°08'26,04" por uma distância de 10,96m, até o Vértice **PT-V-85**, de coordenadas N 7.602.908,13m e E 540.813,21m; deste segue com azimute de 143°25'28,18" por uma distância de 23,39m, até o Vértice **PT-V-86**, de coordenadas N 7.602.889,34m e E 540.827,15m; deste segue com azimute de 42°22'40,02" por uma distância de 16,66m, até o Vértice **PT-V-87**, de coordenadas N 7.602.901,65m e E 540.838,38m; deste segue com azimute de 341°26'22,04" por uma distância de 19,62m, até o Vértice **PT-V-88**, de

Edmir Geraldo Silva
Prefeito Municipal
CPF: 333.754.726-00

Prefeitura Municipal de Minduri

Rua Penha, 99 - Vila Vassalo - Minduri - Estado de Minas Gerais

CEP 37.447-000 | CNPJ 17.954.041/0001-10

Fone 35 3326-1219 | Fax 35 3326-1444 | municipio@minduri.mg.gov.br



coordenadas **N 7.602.920,25m** e **E 540.832,13m**; deste segue com azimute de $64^{\circ}13'26,71''$ por uma distância de 5,94m, até o Vértice **PT-V-89**, de coordenadas **N 7.602.922,83m** e **E 540.837,48m**; deste segue com azimute de $80^{\circ}50'00,28''$ por uma distância de 39,14m, até o Vértice **PT-V-90**, de coordenadas **N 7.602.929,07m** e **E 540.876,13m**; deste segue com azimute de $185^{\circ}17'31,65''$ por uma distância de 34,62m, até o Vértice **PT-V-91**, de coordenadas **N 7.602.894,60m** e **E 540.872,93m**; deste segue com azimute de $91^{\circ}50'35,06''$ por uma distância de 8,55m, até o Vértice **PT-V-92**, de coordenadas **N 7.602.894,32m** e **E 540.881,48m**; deste segue com azimute de $51^{\circ}00'30,75''$ por uma distância de 18,32m, até o Vértice **PT-V-93**, de coordenadas **N 7.602.905,85m** e **E 540.895,72m**; deste segue com azimute de $62^{\circ}37'35,94''$ por uma distância de 12,11m, até o Vértice **PT-V-94**, de coordenadas **N 7.602.911,42m** e **E 540.906,47m**; deste segue com azimute de $67^{\circ}46'05,57''$ por uma distância de 9,37m, até o Vértice **PT-V-95**, de coordenadas **N 7.602.914,96m** e **E 540.915,15m**; deste segue com azimute de $134^{\circ}24'48,82''$ por uma distância de 5,94m, até o Vértice **PT-V-96**, de coordenadas **N 7.602.910,80m** e **E 540.919,39m**; deste segue com azimute de $222^{\circ}14'21,83''$ por uma distância de 9,78m, até o Vértice **PT-V-97**, de coordenadas **N 7.602.903,56m** e **E 540.912,82m**; deste segue com azimute de $148^{\circ}07'01,08''$ por uma distância de 20,20m, até o Vértice **PT-V-98**, de coordenadas **N 7.602.886,41m** e **E 540.923,49m**; deste segue com azimute de $223^{\circ}22'59,09''$ por uma distância de 17,54m, até o Vértice **PT-V-99**, de coordenadas **N 7.602.873,66m** e **E 540.911,44m**; deste segue com azimute de $175^{\circ}52'21,24''$ por uma distância de 11,23m, até o Vértice **PT-V-100**, de coordenadas **N 7.602.862,46m** e **E 540.912,25m**; deste segue com azimute de $104^{\circ}07'00,55''$ por uma distância de 10,87m, até o Vértice **PT-V-101**, de coordenadas **N 7.602.859,81m** e **E 540.922,78m**; deste segue com azimute de $70^{\circ}38'06,99''$ por uma distância de 18,61m, até o Vértice **PT-V-102**, de coordenadas **N 7.602.865,98m** e **E 540.940,34m**; deste segue com azimute de $75^{\circ}43'59,58''$ por uma distância de 13,68m, até o Vértice **PT-V-103**, de coordenadas **N 7.602.869,36m** e **E 540.953,60m**; deste segue com azimute de $95^{\circ}43'45,57''$ por uma distância de 10,35m, até o Vértice **PT-V-104**, de coordenadas **N 7.602.868,32m** e **E 540.963,90m**; deste segue com azimute de $126^{\circ}37'16,94''$ por uma distância de 14,25m, até o Vértice **PT-V-105**, de coordenadas **N 7.602.859,82m** e **E 540.975,33m**; deste segue confrontando com a propriedade de Rio Pitangueiras, com azimute de $135^{\circ}49'31,76''$ por uma distância de 17,03m, até o Vértice **PT-V-106**, de coordenadas **N 7.602.847,61m** e **E 540.987,20m**; deste segue com azimute de $157^{\circ}58'10,96''$ por uma distância de 13,20m, até o Vértice **PT-V-107**, de coordenadas **N 7.602.835,37m** e **E 540.992,15m**; deste segue com azimute de $177^{\circ}43'47,78''$ por uma distância de 12,37m, até o Vértice **PT-V-108**, de coordenadas **N 7.602.823,01m** e **E 540.992,64m**; deste segue com azimute de $121^{\circ}17'29,39''$ por uma distância de 26,77m, até o Vértice **PT-V-109**, de coordenadas **N 7.602.809,10m** e **E 541.015,52m**; deste segue com azimute de $147^{\circ}15'22,44''$ por uma distância de 16,52m, até o Vértice **PT-V-110**, de coordenadas **N 7.602.795,21m** e **E 541.024,46m**; deste segue com azimute de $250^{\circ}53'17,67''$ por uma distância de 13,22m, até o Vértice **PT-V-111**, de coordenadas **N 7.602.790,88m** e **E 541.011,96m**; deste segue com azimute de $233^{\circ}27'09,04''$ por uma

Edmilson Geraldo Silva
Prefeito Municipal
CPF: 333.754.026-00

Prefeitura Municipal de Minduri

Rua Penha, 99 - Vila Vassalo - Minduri - Estado de Minas Gerais
CEP 37.447-000 | CNPJ 17.954.041/0001-10

Fone 35 3326-1219 | Fax 35 3326-1444 | municipio@minduri.mg.gov.br



distância de 15,92m, até o Vértice **PT-V-112**, de coordenadas **N 7.602.781,39m** e **E 540.999,17m**; deste segue com azimute de $213^{\circ}21'51,71''$ por uma distância de 11,66m, até o Vértice **PT-V-113**, de coordenadas **N 7.602.771,65m** e **E 540.992,76m**; deste segue com azimute de $135^{\circ}35'41,22''$ por uma distância de 21,05m, até o Vértice **PT-V-114**, de coordenadas **N 7.602.756,62m** e **E 541.007,49m**; deste segue com azimute de $180^{\circ}00'00,00''$ por uma distância de 12,39m, até o Vértice **PT-V-115**, de coordenadas **N 7.602.744,23m** e **E 541.007,49m**; deste segue com azimute de $214^{\circ}39'10,04''$ por uma distância de 16,00m, até o Vértice **PT-V-116**, de coordenadas **N 7.602.731,07m** e **E 540.998,39m**; deste segue com azimute de $143^{\circ}28'23,21''$ por uma distância de 19,04m, até o Vértice **PT-V-117**, de coordenadas **N 7.602.715,77m** e **E 541.009,73m**; deste segue com azimute de $78^{\circ}36'16,73''$ por uma distância de 13,81m, até o Vértice **PT-V-118**, de coordenadas **N 7.602.718,50m** e **E 541.023,27m**; deste segue com azimute de $53^{\circ}14'17,82''$ por uma distância de 13,66m, até o Vértice **PT-V-119**, de coordenadas **N 7.602.726,67m** e **E 541.034,21m**; deste segue com azimute de $19^{\circ}55'07,21''$ por uma distância de 12,76m, até o Vértice **PT-V-120**, de coordenadas **N 7.602.738,67m** e **E 541.038,56m**; deste segue com azimute de $122^{\circ}54'35,54''$ por uma distância de 48,90m, até o Vértice **PT-V-121**, de coordenadas **N 7.602.712,10m** e **E 541.079,62m**; deste segue com azimute de $240^{\circ}00'01,55''$ por uma distância de 26,51m, até o Vértice **PT-V-122**, de coordenadas **N 7.602.698,85m** e **E 541.056,66m**; deste segue com azimute de $272^{\circ}04'03,00''$ por uma distância de 25,36m, até o Vértice **PT-V-123**, de coordenadas **N 7.602.699,76m** e **E 541.031,32m**; deste segue com azimute de $222^{\circ}42'30,95''$ por uma distância de 20,44m, até o Vértice **PT-V-124**, de coordenadas **N 7.602.684,74m** e **E 541.017,45m**; deste segue com azimute de $187^{\circ}53'48,54''$ por uma distância de 4,72m, até o Vértice **PT-V-125**, de coordenadas **N 7.602.680,06m** e **E 541.016,80m**; deste segue com azimute de $138^{\circ}09'13,04''$ por uma distância de 44,33m, até o Vértice **PT-V-126**, de coordenadas **N 7.602.647,04m** e **E 541.046,37m**; deste segue com azimute de $228^{\circ}25'27,57''$ por uma distância de 28,94m, até o Vértice **PT-V-127**, de coordenadas **N 7.602.627,83m** e **E 541.024,72m**; deste segue com azimute de $178^{\circ}34'06,93''$ por uma distância de 16,65m, até o Vértice **PT-V-128**, de coordenadas **N 7.602.611,18m** e **E 541.025,14m**; deste segue com azimute de $104^{\circ}48'31,06''$ por uma distância de 20,26m, até o Vértice **PT-V-129**, de coordenadas **N 7.602.606,00m** e **E 541.044,72m**; deste segue com azimute de $121^{\circ}16'45,40''$ por uma distância de 10,46m, até o Vértice **PT-V-130**, de coordenadas **N 7.602.600,57m** e **E 541.053,67m**; deste segue com azimute de $144^{\circ}59'37,79''$ por uma distância de 16,92m, até o Vértice **PT-V-131**, de coordenadas **N 7.602.586,71m** e **E 541.063,37m**; deste segue com azimute de $188^{\circ}29'15,81''$ por uma distância de 20,80m, até o Vértice **PT-V-132**, de coordenadas **N 7.602.566,14m** e **E 541.060,30m**; deste segue com azimute de $110^{\circ}40'09,32''$ por uma distância de 24,46m, até o Vértice **PT-V-133**, de coordenadas **N 7.602.557,51m** e **E 541.083,19m**; deste segue com azimute de $40^{\circ}27'12,99''$ por uma distância de 27,23m, até o Vértice **PT-V-134**, de coordenadas **N 7.602.578,22m** e **E 541.100,86m**; deste segue com azimute de $330^{\circ}19'37,79''$ por uma distância de 23,58m, até o Vértice **PT-V-135**, de coordenadas **N 7.602.598,71m** e **E 541.089,18m**; deste segue com azimute de $331^{\circ}20'02,93''$ por uma

Amir Geraldo Silva
Prefeito Municipal
CPF. 339.754.026-00

Prefeitura Municipal de Minduri

Rua Penha, 99 - Vila Vassalo - Minduri - Estado de Minas Gerais
CEP 37.447-000 | CNPJ 17.954.041/0001-10

Fone 35 3326-1219 | Fax 35 3326-1444 | municipio@minduri.mg.gov.br



distância de 25,09m, até o Vértice **PT-V-136**, de coordenadas **N 7.602.620,73m** e **E 541.077,15m**; deste segue com azimute de $46^{\circ}45'15,49''$ por uma distância de 15,18m, até o Vértice **PT-V-137**, de coordenadas **N 7.602.631,12m** e **E 541.088,20m**; deste segue com azimute de $55^{\circ}51'45,80''$ por uma distância de 15,03m, até o Vértice **PT-V-138**, de coordenadas **N 7.602.639,56m** e **E 541.100,64m**; deste segue com azimute de $5^{\circ}27'18,31''$ por uma distância de 2,21m, até o Vértice **PT-V-139**, de coordenadas **N 7.602.641,76m** e **E 541.100,85m**; deste segue com azimute de $66^{\circ}47'23,17''$ por uma distância de 76,26m, até o Vértice **PT-V-140**, de coordenadas **N 7.602.671,81m** e **E 541.170,94m**; deste segue com azimute de $353^{\circ}32'50,69''$ por uma distância de 8,28m, até o Vértice **PT-V-141**, de coordenadas **N 7.602.680,03m** e **E 541.170,01m**; deste segue com azimute de $292^{\circ}51'19,16''$ por uma distância de 11,29m, até o Vértice **PT-V-142**, de coordenadas **N 7.602.684,42m** e **E 541.159,61m**; deste segue com azimute de $58^{\circ}00'47,05''$ por uma distância de 15,80m, até o Vértice **PT-V-143**, de coordenadas **N 7.602.692,79m** e **E 541.173,01m**; deste segue com azimute de $14^{\circ}43'32,00''$ por uma distância de 19,43m, até o Vértice **PT-V-144**, de coordenadas **N 7.602.711,58m** e **E 541.177,95m**; deste segue com azimute de $321^{\circ}28'17,26''$ por uma distância de 19,22m, até o Vértice **PT-V-145**, de coordenadas **N 7.602.726,62m** e **E 541.165,98m**; deste segue com azimute de $62^{\circ}57'21,93''$ por uma distância de 9,74m, até o Vértice **PT-V-146**, de coordenadas **N 7.602.731,05m** e **E 541.174,65m**; deste segue com azimute de $131^{\circ}18'04,92''$ por uma distância de 45,71m, até o Vértice **PT-V-147**, de coordenadas **N 7.602.700,88m** e **E 541.208,99m**; deste segue com azimute de $18^{\circ}41'32,86''$ por uma distância de 7,81m, até o Vértice **PT-V-148**, de coordenadas **N 7.602.708,28m** e **E 541.211,49m**; deste segue com azimute de $73^{\circ}40'41,98''$ por uma distância de 18,01m, até o Vértice **PT-V-149**, de coordenadas **N 7.602.713,34m** e **E 541.228,77m**; deste segue com azimute de $28^{\circ}50'01,82''$ por uma distância de 38,67m, até o Vértice **PT-V-150**, de coordenadas **N 7.602.747,21m** e **E 541.247,42m**; deste segue com azimute de $41^{\circ}11'05,66''$ por uma distância de 15,86m, até o Vértice **PT-V-151**, de coordenadas **N 7.602.759,15m** e **E 541.257,86m**; deste segue com azimute de $352^{\circ}08'07,67''$ por uma distância de 15,35m, até o Vértice **PT-V-152**, de coordenadas **N 7.602.774,35m** e **E 541.255,76m**; deste segue com azimute de $13^{\circ}29'46,84''$ por uma distância de 40,05m, até o Vértice **PT-V-153**, de coordenadas **N 7.602.813,29m** e **E 541.265,11m**; deste segue com azimute de $96^{\circ}58'09,25''$ por uma distância de 10,31m, até o Vértice **PT-V-154**, de coordenadas **N 7.602.812,04m** e **E 541.275,35m**; deste segue com azimute de $178^{\circ}24'24,53''$ por uma distância de 6,22m, até o Vértice **PT-V-155**, de coordenadas **N 7.602.805,82m** e **E 541.275,52m**; deste segue com azimute de $112^{\circ}39'38,78''$ por uma distância de 25,64m, até o Vértice **PT-V-156**, de coordenadas **N 7.602.795,94m** e **E 541.299,18m**; deste segue com azimute de $159^{\circ}52'20,39''$ por uma distância de 9,35m, até o Vértice **PT-V-157**, de coordenadas **N 7.602.787,17m** e **E 541.302,40m**; deste segue com azimute de $113^{\circ}54'36,86''$ por uma distância de 19,26m, até o Vértice **PT-V-158**, de coordenadas **N 7.602.779,36m** e **E 541.320,01m**; deste segue com azimute de $154^{\circ}05'21,01''$ por uma distância de 6,82m, até o Vértice **PT-V-159**, de coordenadas **N 7.602.773,23m** e **E 541.322,98m**; deste segue com azimute de $229^{\circ}27'16,27''$ por uma

Edmil Geraldo Silva
Prefeito Municipal
CPF: 333.754.026-00

Prefeitura Municipal de Minduri

Rua Penha, 99 - Vila Vassalo - Minduri - Estado de Minas Gerais
CEP 37.447-000 | CNPJ 17.954.041/0001-10

Fone 35 3326-1219 | Fax 35 3326-1444 | municipio@minduri.mg.gov.br

distância de 8,24m, até o Vértice **PT-V-160**, de coordenadas **N 7.602.767,88m** e **E 541.316,72m**; deste segue com azimute de $183^{\circ}05'41,94''$ por uma distância de 8,35m, até o Vértice **PT-V-161**, de coordenadas **N 7.602.759,54m** e **E 541.316,27m**; deste segue com azimute de $166^{\circ}24'28,86''$ por uma distância de 6,51m, até o Vértice **PT-V-162**, de coordenadas **N 7.602.753,21m** e **E 541.317,80m**; deste segue com azimute de $115^{\circ}57'45,18''$ por uma distância de 10,04m, até o Vértice **PT-V-163**, de coordenadas **N 7.602.748,82m** e **E 541.326,82m**; deste segue com azimute de $76^{\circ}59'24,32''$ por uma distância de 9,55m, até o Vértice **PT-V-164**, de coordenadas **N 7.602.750,97m** e **E 541.336,13m**; deste segue com azimute de $28^{\circ}13'09,94''$ por uma distância de 11,88m, até o Vértice **PT-V-165**, de coordenadas **N 7.602.761,44m** e **E 541.341,74m**; deste segue com azimute de $122^{\circ}09'38,75''$ por uma distância de 2,62m, até o Vértice **PT-V-166**, de coordenadas **N 7.602.760,04m** e **E 541.343,96m**; deste segue com azimute de $196^{\circ}14'16,96''$ por uma distância de 15,41m, até o Vértice **PT-V-167**, de coordenadas **N 7.602.745,25m** e **E 541.339,65m**; deste segue com azimute de $203^{\circ}40'00,86''$ por uma distância de 18,80m, até o Vértice **PT-V-168**, de coordenadas **N 7.602.728,03m** e **E 541.332,11m**; deste segue com azimute de $182^{\circ}42'11,62''$ por uma distância de 9,56m, até o Vértice **PT-V-169**, de coordenadas **N 7.602.718,48m** e **E 541.331,66m**; deste segue com azimute de $69^{\circ}44'57,45''$ por uma distância de 29,57m, até o Vértice **PT-V-170**, de coordenadas **N 7.602.728,72m** e **E 541.359,40m**; deste segue com azimute de $25^{\circ}46'56,23''$ por uma distância de 34,48m, até o Vértice **PT-V-171**, de coordenadas **N 7.602.759,76m** e **E 541.374,40m**; deste segue com azimute de $10^{\circ}30'36,24''$ por uma distância de 42,65m, até o Vértice **PT-V-172**, de coordenadas **N 7.602.801,70m** e **E 541.382,18m**; deste segue com azimute de $41^{\circ}46'02,26''$ por uma distância de 16,36m, até o Vértice **PT-V-173**, de coordenadas **N 7.602.813,90m** e **E 541.393,08m**; deste segue com azimute de $127^{\circ}07'34,44''$ por uma distância de 5,01m, até o Vértice **PT-V-174**, de coordenadas **N 7.602.810,88m** e **E 541.397,07m**; deste segue com azimute de $154^{\circ}55'25,12''$ por uma distância de 22,12m, até o Vértice **PT-V-175**, de coordenadas **N 7.602.790,84m** e **E 541.406,44m**; deste segue com azimute de $80^{\circ}08'22,76''$ por uma distância de 34,15m, até o Vértice **PT-V-176**, de coordenadas **N 7.602.796,69m** e **E 541.440,09m**; deste segue com azimute de $351^{\circ}07'02,24''$ por uma distância de 26,73m, até o Vértice **PT-V-177**, de coordenadas **N 7.602.823,11m** e **E 541.435,96m**; deste segue com azimute de $296^{\circ}48'11,52''$ por uma distância de 18,51m, até o Vértice **PT-V-178**, de coordenadas **N 7.602.831,45m** e **E 541.419,44m**; deste segue com azimute de $84^{\circ}53'44,10''$ por uma distância de 12,68m, até o Vértice **PT-V-179**, de coordenadas **N 7.602.832,58m** e **E 541.432,07m**; deste segue com azimute de $142^{\circ}20'22,99''$ por uma distância de 28,16m, até o Vértice **PT-V-180**, de coordenadas **N 7.602.810,29m** e **E 541.449,27m**; deste segue com azimute de $62^{\circ}26'52,48''$ por uma distância de 39,67m, até o Vértice **PT-V-181**, de coordenadas **N 7.602.828,64m** e **E 541.484,44m**; deste segue com azimute de $332^{\circ}35'45,85''$ por uma distância de 45,48m, até o Vértice **PT-V-182**, de coordenadas **N 7.602.869,02m** e **E 541.463,51m**; deste segue com azimute de $312^{\circ}21'40,35''$ por uma distância de 23,56m, até o Vértice **PT-V-183**, de coordenadas **N 7.602.884,89m** e **E 541.446,10m**; deste segue com azimute de $331^{\circ}30'56,40''$ por uma

Edmir Geraldo Silva
 Prefeito Municipal
 CPF: 333.754.026-00

Prefeitura Municipal de Minduri

Rua Penha, 99 - Vila Vassalo - Minduri - Estado de Minas Gerais
 CEP 37.447-000 | CNPJ 17.954.041/0001-10

Fone 35 3326-1219 | Fax 35 3326-1444 | municipio@minduri.mg.gov.br



distância de 25,20m, até o Vértice **PT-V-184**, de coordenadas **N 7.602.907,04m** e **E 541.434,08m**; deste segue com azimute de $349^{\circ}57'26,84''$ por uma distância de 24,77m, até o Vértice **PT-V-185**, de coordenadas **N 7.602.931,43m** e **E 541.429,76m**; deste segue com azimute de $343^{\circ}22'01,16''$ por uma distância de 43,33m, até o Vértice **PT-V-186**, de coordenadas **N 7.602.972,95m** e **E 541.417,36m**; deste segue com azimute de $225^{\circ}54'05,83''$ por uma distância de 10,61m, até o Vértice **PT-V-187**, de coordenadas **N 7.602.965,57m** e **E 541.409,74m**; deste segue com azimute de $198^{\circ}24'48,90''$ por uma distância de 18,66m, até o Vértice **PT-V-188**, de coordenadas **N 7.602.947,87m** e **E 541.403,85m**; deste segue com azimute de $239^{\circ}10'26,03''$ por uma distância de 15,78m, até o Vértice **PT-V-189**, de coordenadas **N 7.602.939,79m** e **E 541.390,30m**; deste segue com azimute de $279^{\circ}27'20,29''$ por uma distância de 15,50m, até o Vértice **PT-V-190**, de coordenadas **N 7.602.942,33m** e **E 541.375,02m**; deste segue com azimute de $27^{\circ}13'25,11''$ por uma distância de 18,36m, até o Vértice **PT-V-191**, de coordenadas **N 7.602.958,66m** e **E 541.383,42m**; deste segue com azimute de $27^{\circ}51'34,25''$ por uma distância de 10,57m, até o Vértice **PT-V-192**, de coordenadas **N 7.602.968,01m** e **E 541.388,36m**; deste segue com azimute de $334^{\circ}39'16,79''$ por uma distância de 45,49m, até o Vértice **PT-V-193**, de coordenadas **N 7.603.009,12m** e **E 541.368,89m**; deste segue com azimute de $203^{\circ}39'19,92''$ por uma distância de 38,76m, até o Vértice **PT-V-194**, de coordenadas **N 7.602.973,62m** e **E 541.353,34m**; deste segue com azimute de $226^{\circ}30'31,64''$ por uma distância de 9,45m, até o Vértice **PT-V-195**, de coordenadas **N 7.602.967,11m** e **E 541.346,48m**; deste segue com azimute de $336^{\circ}26'45,87''$ por uma distância de 17,83m, até o Vértice **PT-V-196**, de coordenadas **N 7.602.983,45m** e **E 541.339,35m**; deste segue com azimute de $40^{\circ}03'20,58''$ por uma distância de 16,13m, até o Vértice **PT-V-197**, de coordenadas **N 7.602.995,80m** e **E 541.349,73m**; deste segue com azimute de $29^{\circ}36'45,33''$ por uma distância de 22,67m, até o Vértice **PT-V-198**, de coordenadas **N 7.603.015,51m** e **E 541.360,94m**; deste segue com azimute de $18^{\circ}11'17,18''$ por uma distância de 19,01m, até o Vértice **PT-V-199**, de coordenadas **N 7.603.033,57m** e **E 541.366,87m**; deste segue com azimute de $50^{\circ}15'43,57''$ por uma distância de 45,42m, até o Vértice **PT-V-200**, de coordenadas **N 7.603.062,60m** e **E 541.401,80m**; deste segue com azimute de $93^{\circ}59'41,40''$ por uma distância de 23,74m, até o Vértice **PT-V-201**, de coordenadas **N 7.603.060,95m** e **E 541.425,48m**; deste segue com azimute de $132^{\circ}51'08,69''$ por uma distância de 6,57m, até o Vértice **PT-V-202**, de coordenadas **N 7.603.056,48m** e **E 541.430,30m**; deste segue com azimute de $157^{\circ}30'39,98''$ por uma distância de 13,12m, até o Vértice **PT-V-203**, de coordenadas **N 7.603.044,36m** e **E 541.435,32m**; deste segue com azimute de $259^{\circ}36'06,46''$ por uma distância de 12,46m, até o Vértice **PT-V-204**, de coordenadas **N 7.603.042,11m** e **E 541.423,06m**; deste segue com azimute de $226^{\circ}21'05,96''$ por uma distância de 5,82m, até o Vértice **PT-V-205**, de coordenadas **N 7.603.038,10m** e **E 541.418,85m**; deste segue com azimute de $143^{\circ}17'28,17''$ por uma distância de 32,37m, até o Vértice **PT-V-206**, de coordenadas **N 7.603.012,14m** e **E 541.438,20m**; deste deflete a direita segue em linha reta até a **Estrada Municipal com terra de Onofre Vassalo**, com azimute de $109^{\circ}16'31,96''$ por uma distância de 64,88m, até o Vértice **PT-V-207**, de coordenadas **N**

Edmil Geraldo Silva
Prefeito Municipal
CPF: 333.754.026-00

Prefeitura Municipal de Minduri

Rua Penha, 99 - Vila Vassalo - Minduri - Estado de Minas Gerais

CEP 37.447-000 | CNPJ 17.954.041/0001-10

Fone 35 3326-1219 | Fax 35 3326-1444 | municipio@minduri.mg.gov.br



7.602.990,72m e E 541.499,45m; deflete a direita e segue a **Estrada Municipal até a Ferrovia Centro Atlântica-FCA**, com azimute de 175°07'59,80" por uma distância de 13,20m, até o Vértice PT-V-208, de coordenadas N 7.602.977,57m e E 541.500,57m; deste segue com azimute de 161°43'41,04" por uma distância de 14,56m, até o Vértice PT-V-209, de coordenadas N 7.602.963,74m e E 541.505,13m; deste segue com azimute de 136°36'08,54" por uma distância de 58,39m, até o Vértice PT-V-210, de coordenadas N 7.602.921,32m e E 541.545,25m; deste segue com azimute de 146°39'27,69" por uma distância de 21,25m, até o Vértice PT-V-211, de coordenadas N 7.602.903,57m e E 541.556,93m; deste segue com azimute de 155°58'49,81" por uma distância de 15,20m, até o Vértice PT-V-212, de coordenadas N 7.602.889,68m e E 541.563,12m; deste segue com azimute de 165°27'53,03" por uma distância de 27,79m, até o Vértice PT-V-213, de coordenadas N 7.602.862,78m e E 541.570,09m; deste segue com azimute de 168°19'21,84" por uma distância de 98,96m, até o Vértice PT-V-214, de coordenadas N 7.602.765,87m e E 541.590,12m; deste segue confrontando com a **Ferrovia Centro Atlântica-FCA**, com azimute de 68°55'35,22" por uma distância de 337,69m, até o Vértice PT-V-215, de coordenadas N 7.602.887,29m e E 541.905,23m; deste segue com azimute de 71°59'06,49" por uma distância de 18,46m, até o Vértice PT-V-216, de coordenadas N 7.602.893,00m e E 541.922,78m; deste segue com azimute de 77°00'11,50" por uma distância de 29,43m, até o Vértice PT-V-217, de coordenadas N 7.602.899,62m e E 541.951,45m; deste segue com azimute de 84°49'30,90" por uma distância de 32,95m, até o Vértice PT-V-218, de coordenadas N 7.602.902,59m e E 541.984,27m; deste segue com azimute de 92°43'43,08" por uma distância de 30,50m, até o Vértice PT-V-219, de coordenadas N 7.602.901,14m e E 542.014,74m; deste segue com azimute de 100°31'14,91" por uma distância de 32,44m, até o Vértice PT-V-220, de coordenadas N 7.602.895,21m e E 542.046,63m; deste segue com azimute de 108°02'37,39" por uma distância de 28,07m, até o Vértice PT-V-221, de coordenadas N 7.602.886,52m e E 542.073,31m; deste segue com azimute de 114°28'09,09" por uma distância de 23,00m, até o Vértice PT-V-222, de coordenadas N 7.602.876,99m e E 542.094,25m; deste segue com azimute de 120°18'16,02" por uma distância de 24,06m, até o Vértice PT-V-223, de coordenadas N 7.602.864,85m e E 542.115,02m; deste segue com azimute de 126°03'41,45" por uma distância de 22,95m, até o Vértice PT-V-224, de coordenadas N 7.602.851,34m e E 542.133,58m; deste segue com azimute de 130°24'32,97" por uma distância de 64,92m, até o Vértice PT-V-225, de coordenadas N 7.602.809,26m e E 542.183,01m; daí deflete a direita e segue até o **alto da Licurana confrontando com a propriedade de Walter Godfredsen**, com azimute de 200°44'48,88" por uma distância de 6,85m, até o Vértice PT-V-226, de coordenadas N 7.602.802,85m e E 542.180,58m; deste segue com azimute de 198°10'15,80" por uma distância de 28,36m, até o Vértice PT-V-227, de coordenadas N 7.602.775,91m e E 542.171,74m; deste segue com azimute de 198°45'05,73" por uma distância de 27,70m, até o Vértice PT-V-228, de coordenadas N 7.602.749,69m e E 542.162,83m; deste segue com azimute de 198°06'55,65" por uma distância de 79,79m, até o Vértice PT-V-229, de coordenadas N 7.602.673,85m e E 542.138,02m; deste segue com azimute de

Edmir Geraldo Silva
Prefeito Municipal
CPF: 333.784.026-00

Prefeitura Municipal de Minduri

Rua Penha, 99 - Vila Vassalo - Minduri - Estado de Minas Gerais
CEP 37.447-000 | CNPJ 17.954.041/0001-10

Fone 35 3326-1219 | Fax 35 3326-1444 | municipio@minduri.mg.gov.br



198°47'22,22" por uma distância de 83,60m, até o Vértice **PT-V-230**, de coordenadas N **7.602.594,70m** e E **542.111,09m**; deste segue com azimute de 198°20'04,82" por uma distância de 150,51m, até o Vértice **PT-V-231**, de coordenadas N **7.602.451,83m** e E **542.063,75m**; deste segue com azimute de 197°28'07,33" por uma distância de 336,59m, até o Vértice **PT-V-232**, de coordenadas N **7.602.130,77m** e E **541.962,71m**; deste segue com azimute de 267°32'29,27" por uma distância de 3,45m, até o Vértice **PT-V-233**, de coordenadas N **7.602.130,62m** e E **541.959,26m**; deste segue com azimute de 196°07'54,02" por uma distância de 45,50m, até o Vértice **PT-V-234**, de coordenadas N **7.602.086,91m** e E **541.946,62m**; deste segue com azimute de 144°54'14,46" por uma distância de 30,39m, até o Vértice **PT-V-235**, de coordenadas N **7.602.062,05m** e E **541.964,09m**; daí deflete a direita e do **alto da Licurana segue d confrontando com a propriedade de José Murilo**, com azimute de 178°30'23,03" por uma distância de 190,67m, até o Vértice **PT-V-236**, de coordenadas N **7.601.871,44m** e E **541.969,06m**; deste segue com azimute de 268°32'00,62" por uma distância de 54,16m, até o Vértice **PT-V-237**, de coordenadas N **7.601.870,05m** e E **541.914,92m**; deste segue com azimute de 179°29'33,83" por uma distância de 59,30m, até o Vértice **PT-V-238**, de coordenadas N **7.601.810,75m** e E **541.915,45m**; deste segue confrontando com a propriedade de **Zoroastro Soares Teixeira**, com azimute de 219°11'29,58" por uma distância de 33,29m, até o Vértice **PT-V-239**, de coordenadas N **7.601.784,96m** e E **541.894,41m**; deste segue com azimute de 213°02'13,51" por uma distância de 5,45m, até o Vértice **PT-V-240**, de coordenadas N **7.601.780,39m** e E **541.891,44m**; deste segue com azimute de 237°51'18,88" por uma distância de 43,75m, até o Vértice **PT-V-241**, de coordenadas N **7.601.757,11m** e E **541.854,40m**; deste segue confrontando com a propriedade de **Maria Aparecida Adeodato ate a Estrada Minduri/Fazendinha**, com azimute de 327°18'27,71" por uma distância de 31,52m, até o Vértice **PT-V-242**, de coordenadas N **7.601.783,64m** e E **541.837,37m**; deste segue com azimute de 347°17'24,66" por uma distância de 12,77m, até o Vértice **PT-V-243**, de coordenadas N **7.601.796,09m** e E **541.834,56m**; deste segue com azimute de 356°17'57,71" por uma distância de 24,53m, até o Vértice **PT-V-244**, de coordenadas N **7.601.820,57m** e E **541.832,98m**; deste segue com azimute de 239°01'51,30" por uma distância de 12,91m, até o Vértice **PT-V-245**, de coordenadas N **7.601.813,93m** e E **541.821,91m**; deste segue com azimute de 268°23'11,74" por uma distância de 139,05m, até o Vértice **PT-V-246**, de coordenadas N **7.601.810,01m** e E **541.682,91m**; deste segue com azimute de 4°07'09,08" por uma distância de 121,10m, até o Vértice **PT-V-247**, de coordenadas N **7.601.930,80m** e E **541.691,61m**; deste segue com azimute de 356°18'19,48" por uma distância de 56,46m, até o Vértice **PT-V-248**, de coordenadas N **7.601.987,14m** e E **541.687,97m**; deste segue com azimute de 312°42'13,44" por uma distância de 87,59m, até o Vértice **PT-V-249**, de coordenadas N **7.602.046,54m** e E **541.623,61m**; deste segue com azimute de 293°25'37,28" por uma distância de 48,28m, até o Vértice **PT-V-250**, de coordenadas N **7.602.065,74m** e E **541.579,31m**; deste segue com azimute de 278°13'55,99" por uma distância de 28,96m, até o Vértice **PT-V-251**, de coordenadas N **7.602.069,89m** e E **541.550,64m**; deste segue com azimute de 268°36'09,44" por uma distância de 14,15m,

Edmir Geraldo Silva
Prefeito Municipal
CPF 333.754.826-00

Prefeitura Municipal de Minduri

Rua Penha, 99 - Vila Vassalo - Minduri - Estado de Minas Gerais
CEP 37.447-000 | CNPJ 17.954.041/0001-10

Fone 35 3326-1219 | Fax 35 3326-1444 | municipio@minduri.mg.gov.br



até o Vértice **PT-V-252**, de coordenadas **N 7.602.069,54m** e **E 541.536,50m**; deste segue com azimute de **241°34'34,67"** por uma distância de **8,08m**, até o Vértice **PT-V-253**, de coordenadas **N 7.602.065,70m** e **E 541.529,39m**; deste segue com azimute de **260°34'06,56"** por uma distância de **65,12m**, até o Vértice **PT-V-254**, de coordenadas **N 7.602.055,02m** e **E 541.465,15m**; deste segue com azimute de **250°13'49,14"** por uma distância de **19,43m**, até o Vértice **PT-V-255**, de coordenadas **N 7.602.048,45m** e **E 541.446,87m**; deste segue com azimute de **265°21'20,40"** por uma distância de **5,74m**, até o Vértice **PT-V-256**, de coordenadas **N 7.602.047,99m** e **E 541.441,15m**; deste segue com azimute de **245°18'50,85"** por uma distância de **4,53m**, até o Vértice **PT-V-257**, de coordenadas **N 7.602.046,10m** e **E 541.437,03m**; deste segue com azimute de **261°56'53,66"** por uma distância de **158,56m**, até o Vértice **PT-V-258**, de coordenadas **N 7.602.023,89m** e **E 541.280,04m**; deste segue com azimute de **283°43'13,75"** por uma distância de **63,27m**, até o Vértice **PT-V-259**, de coordenadas **N 7.602.038,89m** e **E 541.218,57m**; deste segue a margem esquerda da **Estrada Minduri/Fazendinha até a propriedade de Francisco Penha de Andrade**, com azimute de **213°22'26,16"** por uma distância de **140,98m**, até o Vértice **PT-V-260**, de coordenadas **N 7.601.921,16m** e **E 541.141,02m**; deste segue com azimute de **198°09'03,38"** por uma distância de **121,89m**, até o Vértice **PT-V-261**, de coordenadas **N 7.601.805,34m** e **E 541.103,05m**; deste deflete a direita segue confrontando com a propriedade de **Francisco Penha de Andrade ate a estrada Municipal**, com azimute de **283°57'04,79"** por uma distância de **378,95m**, até o Vértice **PT-V-262**, de coordenadas **N 7.601.896,70m** e **E 540.735,28m**; deste segue com azimute de **301°31'26,47"** por uma distância de **162,59m**, até o Vértice **PT-V-263**, de coordenadas **N 7.601.981,71m** e **E 540.596,68m**; deste segue a margem esquerda da **Estrada Municipal**, com azimute de **282°21'53,50"** por uma distância de **7,36m**, até o Vértice **PT-V-264**, de coordenadas **N 7.601.983,29m** e **E 540.589,49m**; deste segue com azimute de **206°19'39,28"** por uma distância de **113,47m**, até o Vértice **PT-V-265**, de coordenadas **N 7.601.881,59m** e **E 540.539,17m**; deste segue com azimute de **191°22'41,00"** por uma distância de **58,56m**, até o Vértice **PT-V-266**, de coordenadas **N 7.601.824,18m** e **E 540.527,62m**; deste segue com azimute de **201°33'53,41"** por uma distância de **22,22m**, até o Vértice **PT-V-267**, de coordenadas **N 7.601.803,52m** e **E 540.519,45m**; deste segue com azimute de **209°18'42,98"** por uma distância de **14,51m**, até o Vértice **PT-V-268**, de coordenadas **N 7.601.790,87m** e **E 540.512,35m**; deste segue com azimute de **218°57'44,97"** por uma distância de **22,32m**, até o Vértice **PT-V-269**, de coordenadas **N 7.601.773,51m** e **E 540.498,31m**; deste segue com azimute de **226°05'17,54"** por uma distância de **7,56m**, até o Vértice **PT-V-270**, de coordenadas **N 7.601.768,27m** e **E 540.492,87m**; deste deflete a direita e segue confrontando com a propriedade de **Luiz Penteado Liberato até o córrego**, com azimute de **312°21'44,34"** por uma distância de **46,88m**, até o Vértice **PT-V-271**, de coordenadas **N 7.601.799,86m** e **E 540.458,23m**; deste segue com azimute de **318°28'54,37"** por uma distância de **52,49m**, até o Vértice **PT-V-272**, de coordenadas **N 7.601.839,16m** e **E 540.423,44m**; deste segue com azimute de **310°17'42,84"** por uma distância de **47,43m**, até o Vértice **PT-V-273**, de coordenadas **N 7.601.869,83m** e **E 540.387,26m**; deste segue com azimute

Ed. Givaldo Silva
Prefeito Municipal
CPF. 333.754.026-00

Prefeitura Municipal de Minduri

Rua Penha, 99 - Vila Vassalo - Minduri - Estado de Minas Gerais
CEP 37.447-000 | CNPJ 17.954.041/0001-10

Fone 35 3326-1219 | Fax 35 3326-1444 | municipio@minduri.mg.gov.br



de 318°35'14,17" por uma distância de 96,37m, até o Vértice **PT-V-274**, de coordenadas **N 7.601.942,10m** e **E 540.323,51m**; deste segue com azimute de 298°11'27,43" por uma distância de 46,69m, até o Vértice **PT-V-275**, de coordenadas **N 7.601.964,16m** e **E 540.282,37m**; deste segue com azimute de 293°08'46,31" por uma distância de 54,06m, até o Vértice **PT-V-276**, de coordenadas **N 7.601.985,41m** e **E 540.232,66m**; deste segue com azimute de 289°08'23,84" por uma distância de 14,15m, até o Vértice **PT-V-277**, de coordenadas **N 7.601.990,05m** e **E 540.219,29m**; deste segue com azimute de 300°38'26,82" por uma distância de 21,05m, até o Vértice **PT-V-278**, de coordenadas **N 7.602.000,78m** e **E 540.201,18m**; deste deflete a direita e segue confrontando com a propriedade de **Luiz Fernando Vilela até o Alto do Charque**, com azimute de 13°07'00,76" por uma distância de 69,14m, até o Vértice **PT-V-279**, de coordenadas **N 7.602.068,11m** e **E 540.216,87m**; deste segue com azimute de 280°25'12,60" por uma distância de 51,43m, até o Vértice **PT-V-280**, de coordenadas **N 7.602.077,41m** e **E 540.166,28m**; deste segue com azimute de 298°49'39,42" por uma distância de 198,34m, até o Vértice **PT-V-281**, de coordenadas **N 7.602.173,05m** e **E 539.992,52m**; deste segue com azimute de 32°26'47,68" por uma distância de 16,82m, até o Vértice **PT-V-282**, de coordenadas **N 7.602.187,24m** e **E 540.001,54m**; deste segue com azimute de 51°34'05,86" por uma distância de 71,55m, até o Vértice **PT-V-283**, de coordenadas **N 7.602.231,72m** e **E 540.057,59m**; deste segue com azimute de 352°53'33,11" por uma distância de 101,71m, até o Vértice **PT-V-284**, de coordenadas **N 7.602.332,65m** e **E 540.045,01m**; deste segue do **Alto do Charque e linha reta até o Rio Pitangueiras**, com azimute de 357°58'25,87" por uma distância de 71,46m, até o Vértice **PT-V-285**, de coordenadas **N 7.602.404,07m** e **E 540.042,48m**; deste segue com azimute de 339°20'22,69" por uma distância de 125,77m, até o Vértice **PT-V-286**, de coordenadas **N 7.602.521,74m** e **E 539.998,11m**; deste segue com azimute de 335°41'01,38" por uma distância de 131,87m, até o Vértice **PT-V-287**, de coordenadas **N 7.602.641,91m** e **E 539.943,81m**; deste segue com azimute de 338°26'02,88" por uma distância de 161,71m, até o Vértice **PT-V-288**, de coordenadas **N 7.602.792,30m** e **E 539.884,37m**; deste deflete a esquerda e segue confrontando com o **Rio Pitangueiras**, com azimute de 239°40'22,59" por uma distância de 58,16m, até o Vértice **PT-V-289**, de coordenadas **N 7.602.762,94m** e **E 539.834,17m**; deste segue com azimute de 264°18'27,33" por uma distância de 22,14m, até o Vértice **PT-V-290**, de coordenadas **N 7.602.760,74m** e **E 539.812,14m**; deste segue com azimute de 238°13'07,69" por uma distância de 17,94m, até o Vértice **PT-V-291**, de coordenadas **N 7.602.751,29m** e **E 539.796,88m**; deste segue com azimute de 278°34'20,07" por uma distância de 15,16m, até o Vértice **PT-V-292**, de coordenadas **N 7.602.753,55m** e **E 539.781,89m**; deste segue com azimute de 243°22'23,01" por uma distância de 13,51m, até o Vértice **PT-V-293**, de coordenadas **N 7.602.747,49m** e **E 539.769,82m**; deste segue com azimute de 191°27'27,74" por uma distância de 11,69m, até o Vértice **PT-V-294**, de coordenadas **N 7.602.736,04m** e **E 539.767,49m**; deste segue com azimute de 207°14'58,16" por uma distância de 13,24m, até o Vértice **PT-V-295**, de coordenadas **N 7.602.724,26m** e **E 539.761,43m**; deste segue com azimute de 249°32'59,34" por uma distância de 12,03m, até o Vértice **PT-V-296**, de

Edmir Geraldo Silva
Prefeito Municipal
CPF: 333.754.026-00

Prefeitura Municipal de Minduri

Rua Penha, 99 - Vila Vassalo - Minduri - Estado de Minas Gerais

CEP 37.447-000 | CNPJ 17.954.041/0001-10

Fone 35 3326-1219 | Fax 35 3326-1444 | municipio@minduri.mg.gov.br



coordenadas N 7.602.720,06m e E 539.750,16m; deste segue com azimute de 284°18'51,13" por uma distância de 10,80m, até o Vértice **PT-V-297**, de coordenadas N 7.602.722,73m e E 539.739,70m; deste segue com azimute de 250°34'18,31" por uma distância de 24,83m, até o Vértice **PT-V-298**, de coordenadas N 7.602.714,47m e E 539.716,28m; deste segue com azimute de 281°42'38,29" por uma distância de 39,30m, até o Vértice **PT-V-299**, de coordenadas N 7.602.722,45m e E 539.677,79m; deste segue com azimute de 254°42'37,86" por uma distância de 85,26m, até o Vértice **PT-V-300**, de coordenadas N 7.602.699,96m e E 539.595,55m; deste segue com azimute de 16°14'31,50" por uma distância de 53,56m, até o Vértice **PT-V-301**, de coordenadas N 7.602.751,38m e E 539.610,53m; deste segue com azimute de 335°14'21,48" por uma distância de 13,78m, até o Vértice **PT-V-302**, de coordenadas N 7.602.763,89m e E 539.604,76m; deste segue com azimute de 221°28'32,58" por uma distância de 23,60m, até o Vértice **PT-V-303**, de coordenadas N 7.602.746,21m e E 539.589,13m; deste segue com azimute de 251°38'27,91" por uma distância de 27,14m, até o Vértice **PT-V-304**, de coordenadas N 7.602.737,66m e E 539.563,37m; deste segue com azimute de 328°36'51,31" por uma distância de 13,08m, até o Vértice **PT-V-305**, de coordenadas N 7.602.748,83m e E 539.556,55m; deste segue com azimute de 292°02'48,22" por uma distância de 22,15m, até o Vértice **PT-V-306**, de coordenadas N 7.602.757,15m e E 539.536,02m; deste segue com azimute de 170°49'21,45" por uma distância de 48,67m, até o Vértice **PT-V-307**, de coordenadas N 7.602.709,10m e E 539.543,78m; deste segue com azimute de 222°34'11,10" por uma distância de 18,14m, até o Vértice **PT-V-308**, de coordenadas N 7.602.695,74m e E 539.531,51m; deste segue com azimute de 311°37'03,92" por uma distância de 32,25m, até o Vértice **PT-V-309**, de coordenadas N 7.602.717,16m e E 539.507,40m; deste segue com azimute de 229°14'56,73" por uma distância de 33,08m, até o Vértice **PT-V-310**, de coordenadas N 7.602.695,57m e E 539.482,34m; deste segue com azimute de 197°05'04,45" por uma distância de 39,27m, até o Vértice **PT-V-311**, de coordenadas N 7.602.658,03m e E 539.470,80m; deste segue com azimute de 136°12'27,98" por uma distância de 22,64m, até o Vértice **PT-V-312**, de coordenadas N 7.602.641,69m e E 539.486,47m; deste segue com azimute de 199°03'22,77" por uma distância de 6,54m, até o Vértice **PT-V-313**, de coordenadas N 7.602.635,51m e E 539.484,34m; deste segue com azimute de 295°12'02,78" por uma distância de 9,38m, até o Vértice **PT-V-314**, de coordenadas N 7.602.639,50m e E 539.475,85m; deste segue com azimute de 275°27'50,12" por uma distância de 6,20m, até o Vértice **PT-V-315**, de coordenadas N 7.602.640,09m e E 539.469,68m; deste segue com azimute de 195°08'24,31" por uma distância de 25,34m, até o Vértice **PT-V-316**, de coordenadas N 7.602.615,63m e E 539.463,07m; deste segue com azimute de 168°52'15,40" por uma distância de 13,09m, até o Vértice **PT-V-317**, de coordenadas N 7.602.602,79m e E 539.465,59m; deste segue com azimute de 209°07'09,90" por uma distância de 52,46m, até o Vértice **PT-V-318**, de coordenadas N 7.602.556,96m e E 539.440,06m; deste segue com azimute de 238°28'09,27" por uma distância de 30,81m, até o Vértice **PT-V-319**, de coordenadas N 7.602.540,84m e E 539.413,80m; deste segue com azimute de 19°35'25,32" por uma distância de 61,23m, até o Vértice **PT-V-320**, de

Assinado Digitalmente por
Municipal
CPF: 333.754.026-00




coordenadas N 7.602.598,53m e E 539.434,33m; deste segue com azimute de 289°42'51,07" por uma distância de 43,81m, até o Vértice **PT-V-321**, de coordenadas N 7.602.613,31m e E 539.393,09m; deste segue com azimute de 230°25'55,96" por uma distância de 6,00m, até o Vértice **PT-V-322**, de coordenadas N 7.602.609,48m e E 539.388,46m; deste deflete a direita e segue em linha reta até o Valo do terreno da Prefeitura, deste segue com azimute de 297°46'50,73" por uma distância de 682,98m, até o Vértice **PT-V-323**, de coordenadas N 7.602.927,81m e E 538.784,20m; deste deflete a esquerda e segue o **Valo ate a estrada Minduri/Carancas**, com azimute de 308°15'03,19" por uma distância de 19,58m, até o Vértice **PT-V-324**, de coordenadas N 7.602.939,93m e E 538.768,82m; deste segue o, com azimute de 296°45'12,03" por uma distância de 21,41m, até o Vértice **PT-V-325**, de coordenadas N 7.602.949,56m e E 538.749,70m; deste segue com azimute de 290°22'02,17" por uma distância de 33,77m, até o Vértice **PT-V-326**, de coordenadas N 7.602.961,32m e E 538.718,04m; deste segue com azimute de 287°47'10,40" por uma distância de 46,75m, até o Vértice **PT-V-327**, de coordenadas N 7.602.975,60m e E 538.673,53m; deste segue com azimute de 289°44'23,12" por uma distância de 36,34m, até o Vértice **PT-V-328**, de coordenadas N 7.602.987,87m e E 538.639,32m; deste segue com azimute de 268°09'03,33" por uma distância de 20,03m, até o Vértice **PT-V-329**, de coordenadas N 7.602.987,23m e E 538.619,31m; deste segue com azimute de 265°04'15,73" por uma distância de 79,47m, até o Vértice **PT-V-330**, de coordenadas N 7.602.980,40m e E 538.540,13m; deste segue com azimute de 260°16'31,17" por uma distância de 133,30m, até o Vértice **PT-V-331**, de coordenadas N 7.602.957,88m e E 538.408,75m; deste segue com azimute de 264°28'35,22" por uma distância de 46,01m, até o Vértice **PT-V-332**, de coordenadas N 7.602.953,45m e E 538.362,95m; deste segue com azimute de 279°01'58,90" por uma distância de 37,61m, até o Vértice **PT-V-333**, de coordenadas N 7.602.959,36m e E 538.325,81m; deste segue com azimute de 317°09'14,39" por uma distância de 11,79m, até o Vértice **PT-V-334**, de coordenadas N 7.602.968,00m e E 538.317,79m; deste segue com azimute de 353°21'09,15" por uma distância de 16,76m, até o Vértice **PT-V-335**, de coordenadas N 7.602.984,65m e E 538.315,85m; deste segue com azimute de 1°18'39,05" por uma distância de 121,06m, até o Vértice **PT-V-336**, de coordenadas N 7.603.105,68m e E 538.318,62m; deste segue com azimute de 359°01'13,98" por uma distância de 10,07m, até o Vértice **PT-V-337**, de coordenadas N 7.603.115,75m e E 538.318,45m; deste deflete a direita e segue as margens esquerda Estrada Minduri/Carancas, com azimute de 94°39'46,00" por uma distância de 10,39m, até o Vértice **PT-V-338**, de coordenadas N 7.603.114,91m e E 538.328,81m; deste segue com azimute de 69°56'05,68" por uma distância de 23,26m, até o Vértice **PT-V-339**, de coordenadas N 7.603.122,89m e E 538.350,65m; deste segue com azimute de 47°07'51,06" por uma distância de 23,91m, até o Vértice **PT-V-340**, de coordenadas N 7.603.139,15m e E 538.368,18m; deste segue com azimute de 33°12'48,44" por uma distância de 36,70m, até o Vértice **PT-V-341**, de coordenadas N 7.603.169,86m e E 538.388,28m; deste segue com azimute de 40°25'36,43" por uma distância de 35,64m, até o Vértice **PT-V-342**, de coordenadas N 7.603.196,99m e E 538.411,40m; deste segue

Eduar Getaldo Silva
Prefeito Municipal
CPF: 333.754.026




com azimute de $49^{\circ}25'43,01''$ por uma distância de 26,38m, até o Vértice **PT-V-343**, de coordenadas **N 7.603.214,15m** e **E 538.431,44m**; deste segue com azimute de $58^{\circ}05'03,61''$ por uma distância de 27,32m, até o Vértice **PT-V-344**, de coordenadas **N 7.603.228,60m** e **E 538.454,63m**; deste segue com azimute de $65^{\circ}14'52,53''$ por uma distância de 32,08m, até o Vértice **PT-V-345**, de coordenadas **N 7.603.242,03m** e **E 538.483,76m**; deste segue com azimute de $71^{\circ}49'12,05''$ por uma distância de 55,61m, até o Vértice **PT-V-346**, de coordenadas **N 7.603.259,38m** e **E 538.536,60m**; deste segue com azimute de $73^{\circ}17'43,35''$ por uma distância de 64,93m, até o Vértice **PT-V-347**, de coordenadas **N 7.603.278,04m** e **E 538.598,79m**; deste segue com azimute de $80^{\circ}04'00,03''$ por uma distância de 41,77m, até o Vértice **PT-V-348**, de coordenadas **N 7.603.285,25m** e **E 538.639,93m**; deste segue com azimute de $78^{\circ}51'20,08''$ por uma distância de 40,05m, até o Vértice **PT-V-349**, de coordenadas **N 7.603.292,99m** e **E 538.679,22m**; deste segue com azimute de $72^{\circ}54'11,92''$ por uma distância de 86,98m, até o Vértice **PT-V-350**, de coordenadas **N 7.603.318,56m** e **E 538.762,36m**; deste segue com azimute de $76^{\circ}40'02,84''$ por uma distância de 74,95m, até o Vértice **PT-V-351**, de coordenadas **N 7.603.335,84m** e **E 538.835,29m**; deste segue com azimute de $69^{\circ}01'00,72''$ por uma distância de 78,51m, até o Vértice **PT-V-352**, de coordenadas **N 7.603.363,96m** e **E 538.908,60m**; deste segue com azimute de $70^{\circ}11'07,30''$ por uma distância de 75,11m, até o Vértice **PT-V-353**, de coordenadas **N 7.603.389,42m** e **E 538.979,26m**; deste segue com azimute de $74^{\circ}52'36,83''$ por uma distância de 63,92m, até o Vértice **PT-V-354**, de coordenadas **N 7.603.406,09m** e **E 539.040,96m**; deste segue com azimute de $79^{\circ}08'03,10''$ por uma distância de 49,08m, até o Vértice **PT-V-355**, de coordenadas **N 7.603.415,35m** e **E 539.089,17m**; deste segue com azimute de $85^{\circ}00'57,04''$ por uma distância de 43,54m, até o Vértice **PT-V-356**, de coordenadas **N 7.603.419,13m** e **E 539.132,55m**; deste segue com azimute de $87^{\circ}06'36,99''$ por uma distância de 29,50m, até o Vértice **PT-V-01**, onde teve início essa descrição.

Todas as coordenadas aqui descritas estão geo-referenciadas ao Sistema Geodésico Brasileiro, a partir da estação o ativa da RBMC de Riod, de coordenadas E 673.825,217 e N 7.475.648,024, e encontram-se representadas no Sistema UTM, referenciadas ao Meridiano Central 45° WGr/EGr, tendo como o Datum o **SIRGAS 2000**. Todos os azimutes e distâncias, áreas e perímetros foram calculados no plano de projeção UTM.

Edmir Geraldo  Minduri/MG, 08 de outubro de 2021.
Prefeito Municipal
CPF: 333.754.026-00

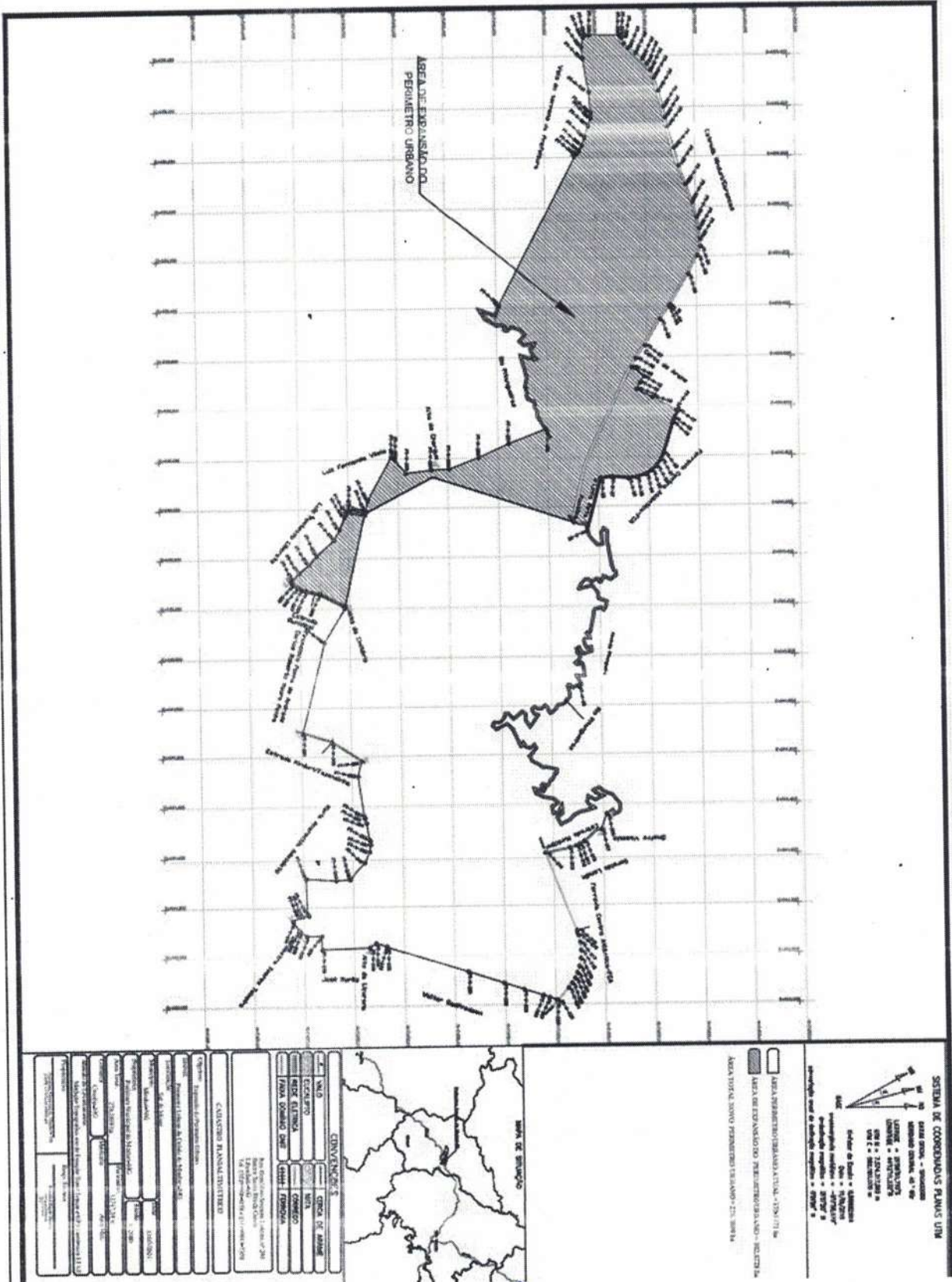
Proprietário: Prefeitura Municipal de Minduri-MG
CNPJ: 17954041000110


Responsável Técnico: Rondinei Rayde Pereira
Formação: Eng. Civil/tec.Agrimenso

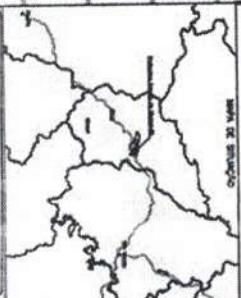
Prefeitura Municipal de Minduri

Rua Penha, 99 - Vila Vassalo - Minduri - Estado de Minas Gerais
CEP 37.447-000 | CNPJ 17.954.041/0001-10

Fone 35 3326-1219 | Fax 35 3326-1444 | municipio@minduri.mg.gov.br



CIVILIZAÇÃO	
RAÇA DE ABRAHÃO	BRANCA
ESTADO	MINAS GERAIS
MUNICÍPIO	MINDURI
CELEBRIDADE	SENHOR DO SAO JOAO
DATA DE FUNDACAO	1954
POPULACAO	12.300
AREA TOTAL	120 KM²
AREA URBANA	10 KM²
AREA RURAL	110 KM²
POPULACAO URBANA	8.500
POPULACAO RURAL	3.800
DENSIDADE DEMOGRAFICA	100 HAB/KM²
INDICE DE DESENVOLVIMENTO HUMANO	0,750
INDICE DE RIQUEZA	1,200
INDICE DE SUSTENTABILIDADE	0,800
INDICE DE INCLUSAO SOCIAL	0,900
INDICE DE INCLUSAO ECONOMICA	0,850
INDICE DE INCLUSAO AMBIENTAL	0,750
INDICE DE INCLUSAO CULTURAL	0,800
INDICE DE INCLUSAO EDUCACIONAL	0,850
INDICE DE INCLUSAO SOCIAL E ECONOMICA	0,900
INDICE DE INCLUSAO SOCIAL E AMBIENTAL	0,850
INDICE DE INCLUSAO SOCIAL E CULTURAL	0,800
INDICE DE INCLUSAO SOCIAL E EDUCACIONAL	0,850
INDICE DE INCLUSAO SOCIAL E ECONOMICA E AMBIENTAL	0,900
INDICE DE INCLUSAO SOCIAL E ECONOMICA E CULTURAL	0,850
INDICE DE INCLUSAO SOCIAL E ECONOMICA E EDUCACIONAL	0,900
INDICE DE INCLUSAO SOCIAL E ECONOMICA E AMBIENTAL E CULTURAL	0,950
INDICE DE INCLUSAO SOCIAL E ECONOMICA E EDUCACIONAL E CULTURAL	0,900
INDICE DE INCLUSAO SOCIAL E ECONOMICA E AMBIENTAL E EDUCACIONAL	0,950
INDICE DE INCLUSAO SOCIAL E ECONOMICA E AMBIENTAL E CULTURAL E EDUCACIONAL	1,000



SISTEMA DE COORDENADAS PLANAS UTM

PROJECCAO: UTM
 ZONA: 18S
 ESCALA: 1:50.000
 UNIDADE: METRO
 ORIENTACAO: NOROCCIDENTAL
 DATUM: SERRA DAS NEVES
 ELEVACAO: 1.000,00 METRO

ÁREA DE EXPANSÃO DO PERÍMETRO URBANO - 10,00 KM²
 ÁREA TOTAL DO MUNICÍPIO - 120,00 KM²

Handwritten signature

Edmir Geraldo Silva
 Prefeito Municipal
 CPF: 333.754.026-00

Prefeitura Municipal de Minduri

Rua Penha, 99 - Vila Vassalo - Minduri - Estado de Minas Gerais
 CEP 37.447-000 | CNPJ 17.954.041/0001-10

Fone 35 3326-1219 | Fax 35 3326-1444 | municipio@minduri.mg.gov.br